Centre Bourg

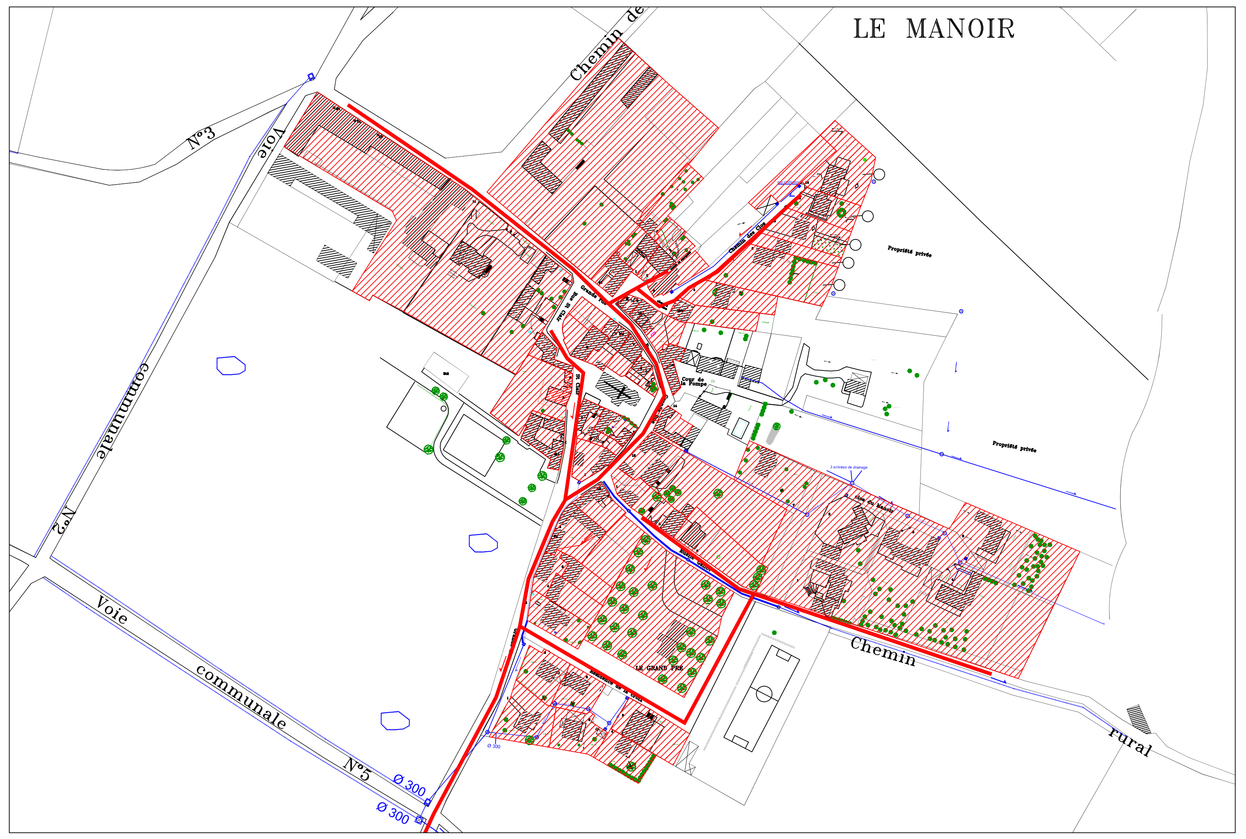

Les Mesnuls

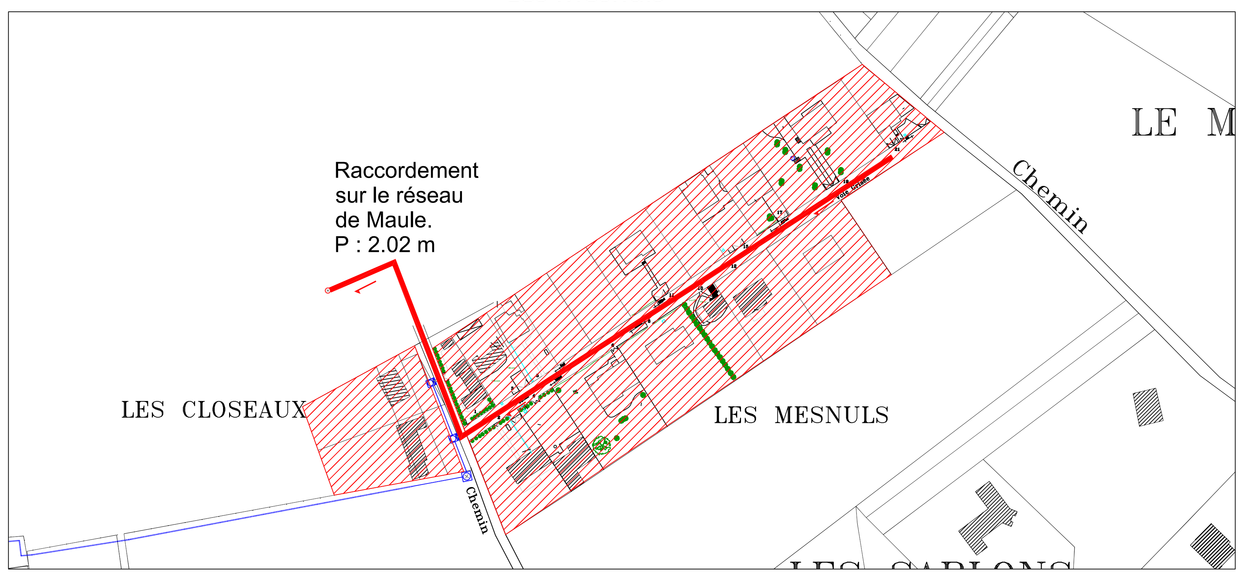

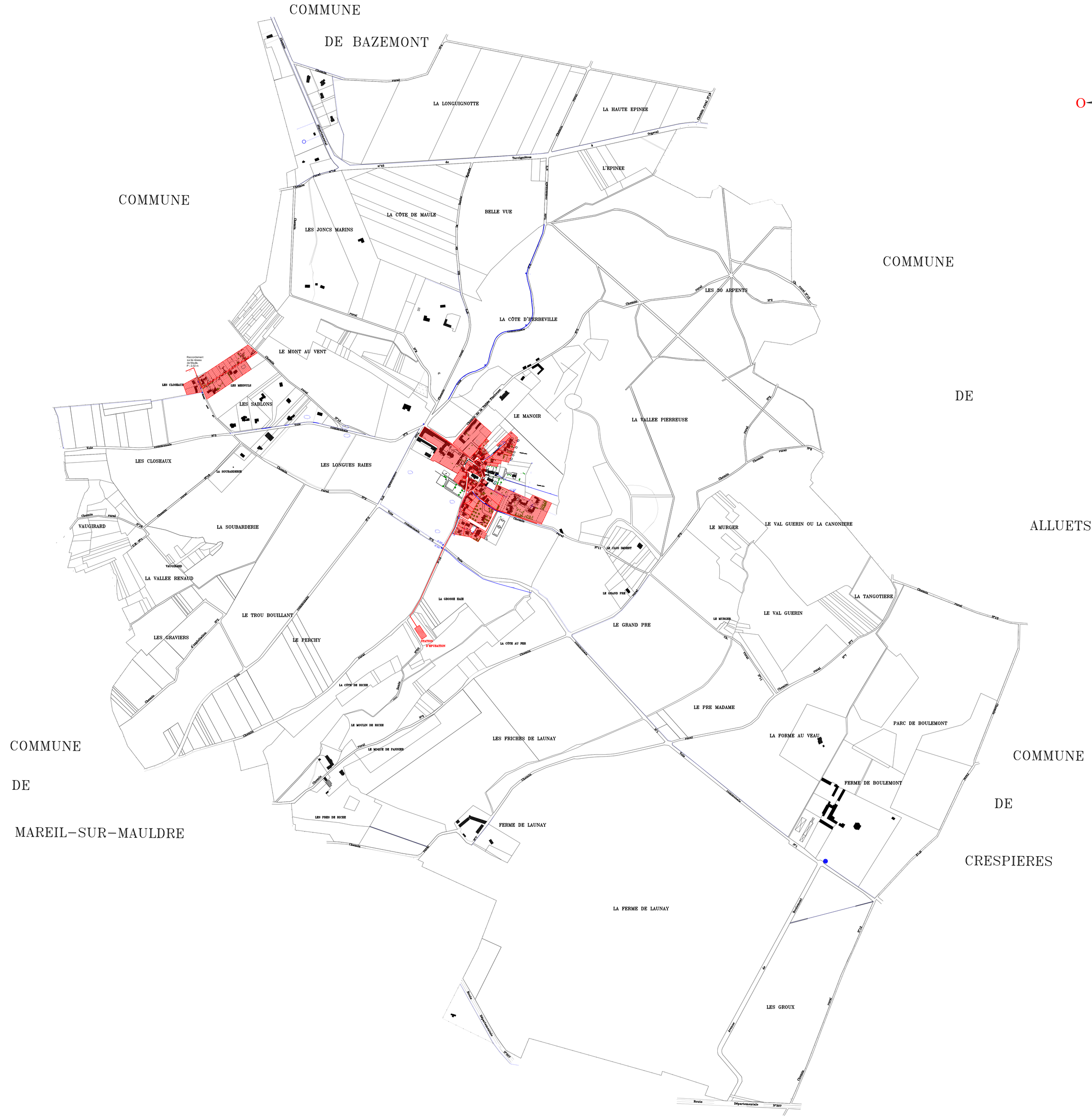

Département des Yvelines

COMMUNE D'HERBEVILLE

Carte de zonage des Eaux Usées
et Eaux Pluviales de la Commune

ECHELLE 1/4500

Bureau d'Etudes Eau et Environnement
9, avenue Paul Doumer 92500 Rueil Malmaison
Téléphone: 01.55.47.24.00 Fax: 01.55.47.24.19

DATE	Nature de la modification	Dessiné par:	Vérifié par:
21/01/2014		JPB	MBO

LEGENDE

- Zone assainie en collectif
- Zone assainie en non collectif
- Zones où des mesures doivent être prises pour limiter l'imperméabilisation du sol - totalité de la commune - rétention 10 l/s/ha pour des permis de construire > 1000m²
- Zones où des installations sont à prévoir pour collecter et stocker les eaux pluviales NEANT
- Réseau gravitaire eaux usées
- Réseau gravitaire eaux pluviales
- Caniveau
- Source connue